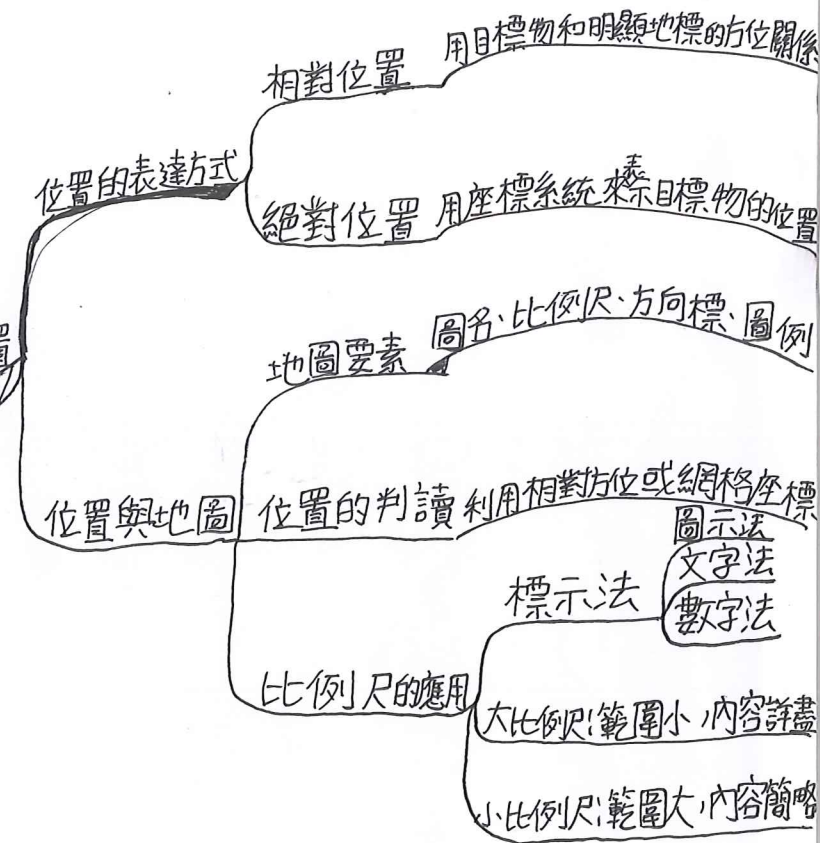
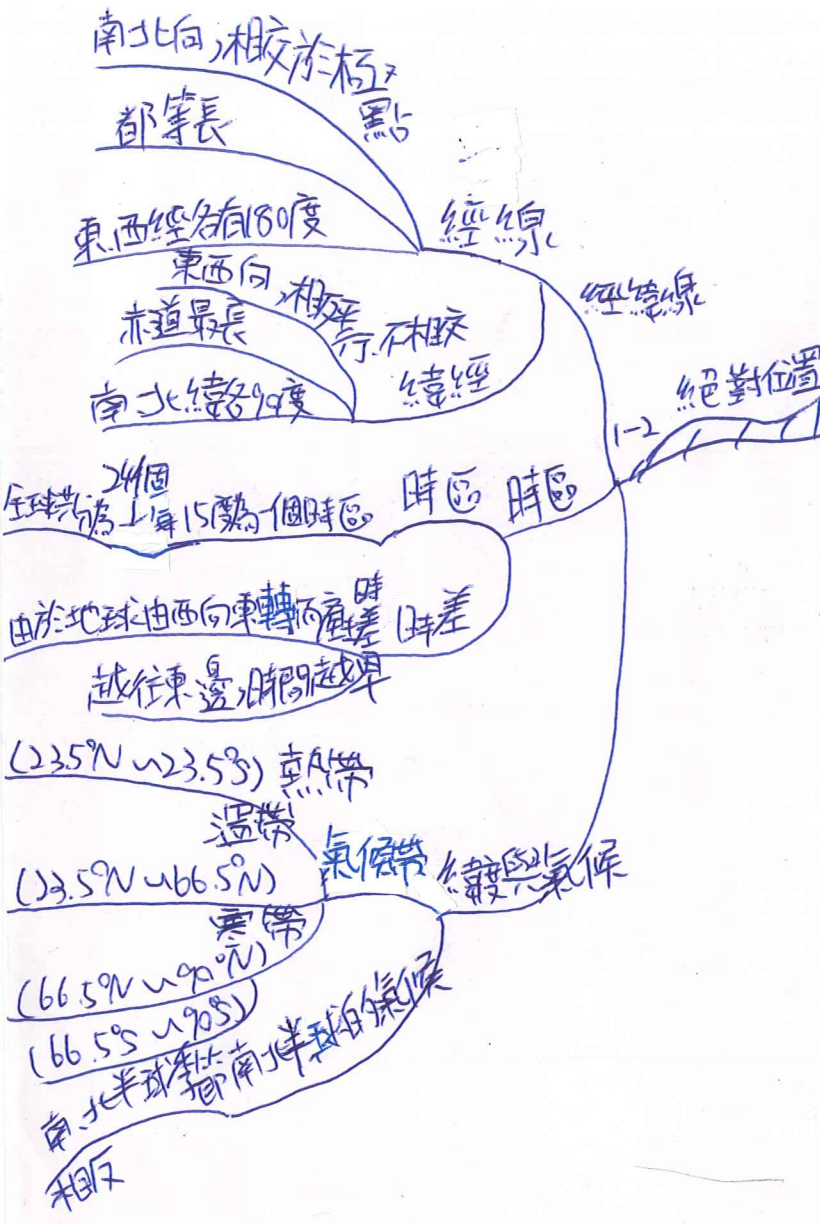


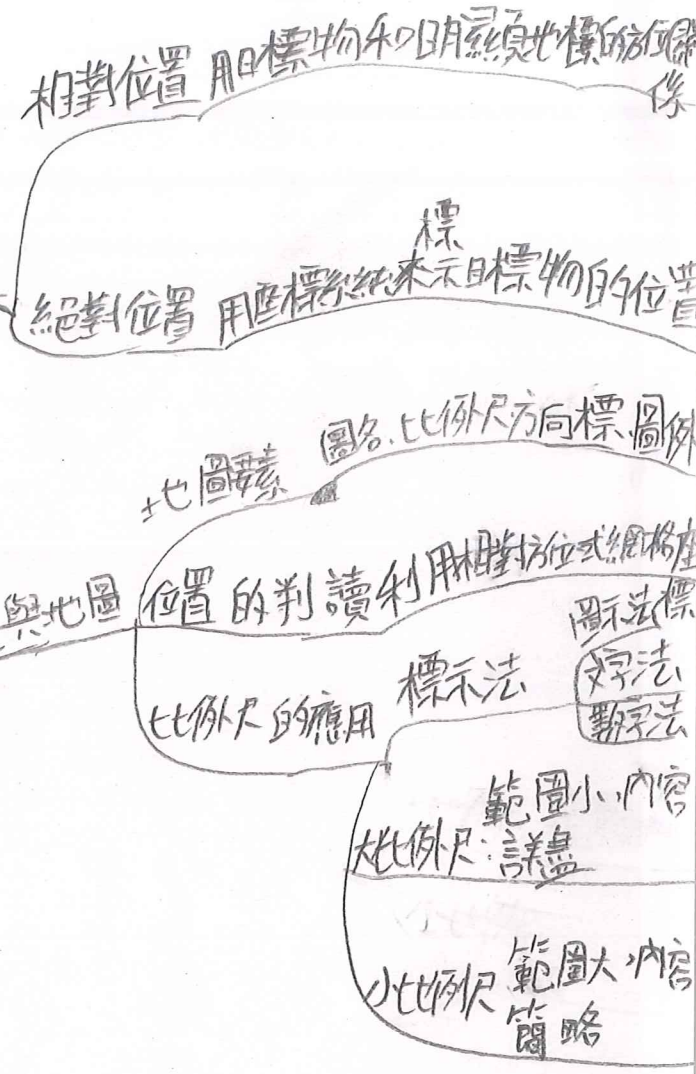
1-2 絕對位置 **位置、地圖與坐標系統** 1-1 我的位置

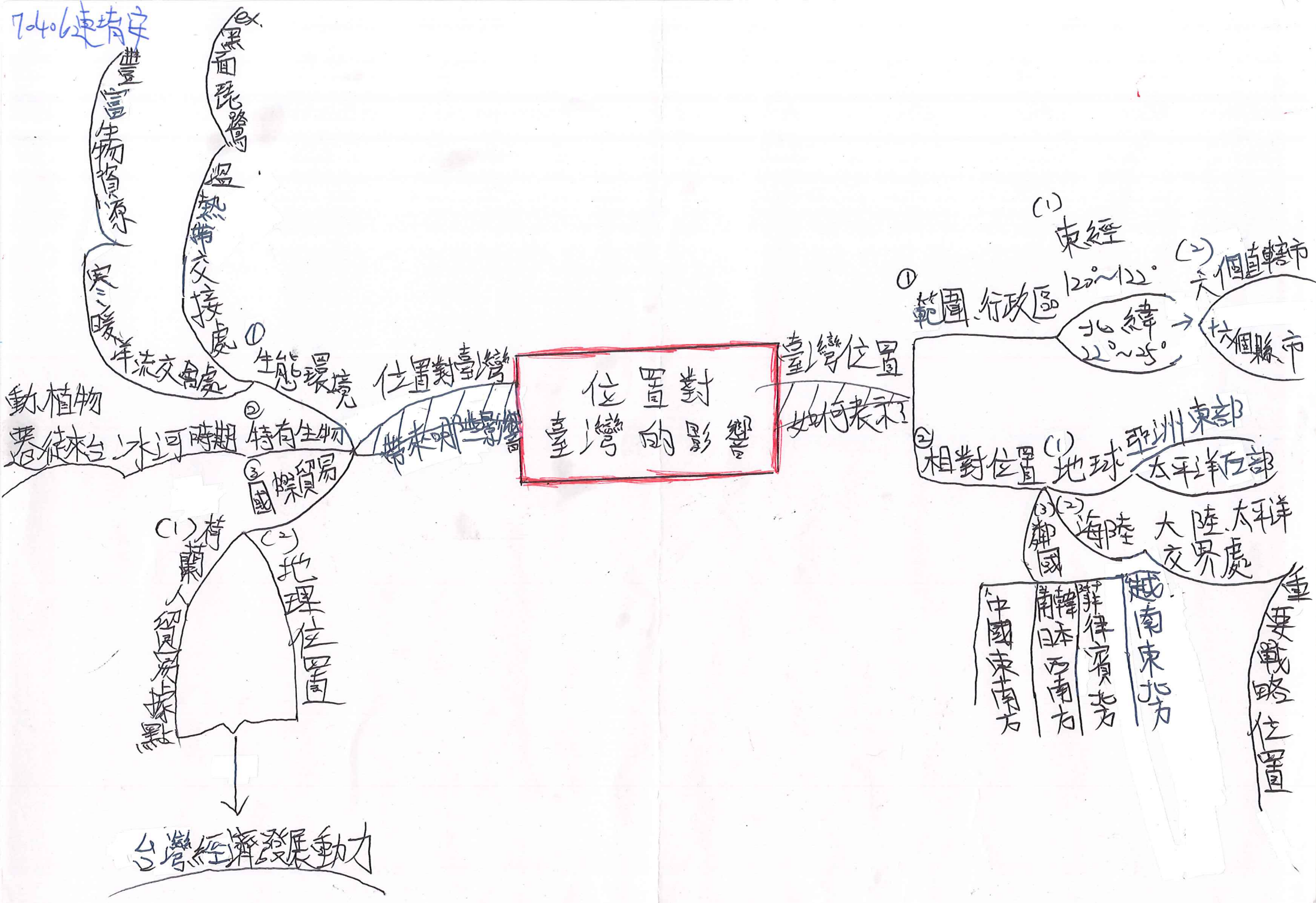


# 位置、地圖與坐標系統



## 2-1 位置的表達





位於溫熱帶的交界  
 生態環境豐富  
 演化出特有生物  
 動植物遷徙來台  
 冰河時期  
 台灣紅檜  
 台灣獼猴等  
 做為荷蘭的台灣東部  
 17世紀帶來的影響  
 貿易據點  
 亮眼的經濟  
 與地理位置有關

位置對台灣的影響

2-1 台灣的位置  
 如何表示

位於  $[120 \sim 125^{\circ}E]$  -  $[22^{\circ} \sim 25^{\circ}N]$

面積約為 36000 平方公里

- 六都
- 台北市
- 新北市
- 桃園市
- 台中市
- 台南市
- 高雄市

台灣位於亞洲東部 太平洋西部。

台灣的鄰國位置  
 中國東南方  
 南韓、日本 西南方  
 菲律賓的北方  
 越南的東北方

經線南向北 緯線東西

緯線 東西向

每15度一個

時區

66.5°N ~ 90°N  
66.5°S ~ 90°S

寒帶

溫帶

熱帶

23.5°N ~ 66.5°N  
23.5°S ~ 66.5°S

緯度 緯線

23.5°N ~ 23.5°S

1-絕對位置

位置、地圖與坐標系統



位置的表達方式

相對位置，用目標和明顯地標來表示

絕對位置用座標系統來表示

地圖要素 比例尺 方向標

位置與地圖

位置的判讀 利用相對位置或地圖

比例尺

標示法

大比例尺範圍小，內容詳細

小比例尺範圍大，內容簡略